

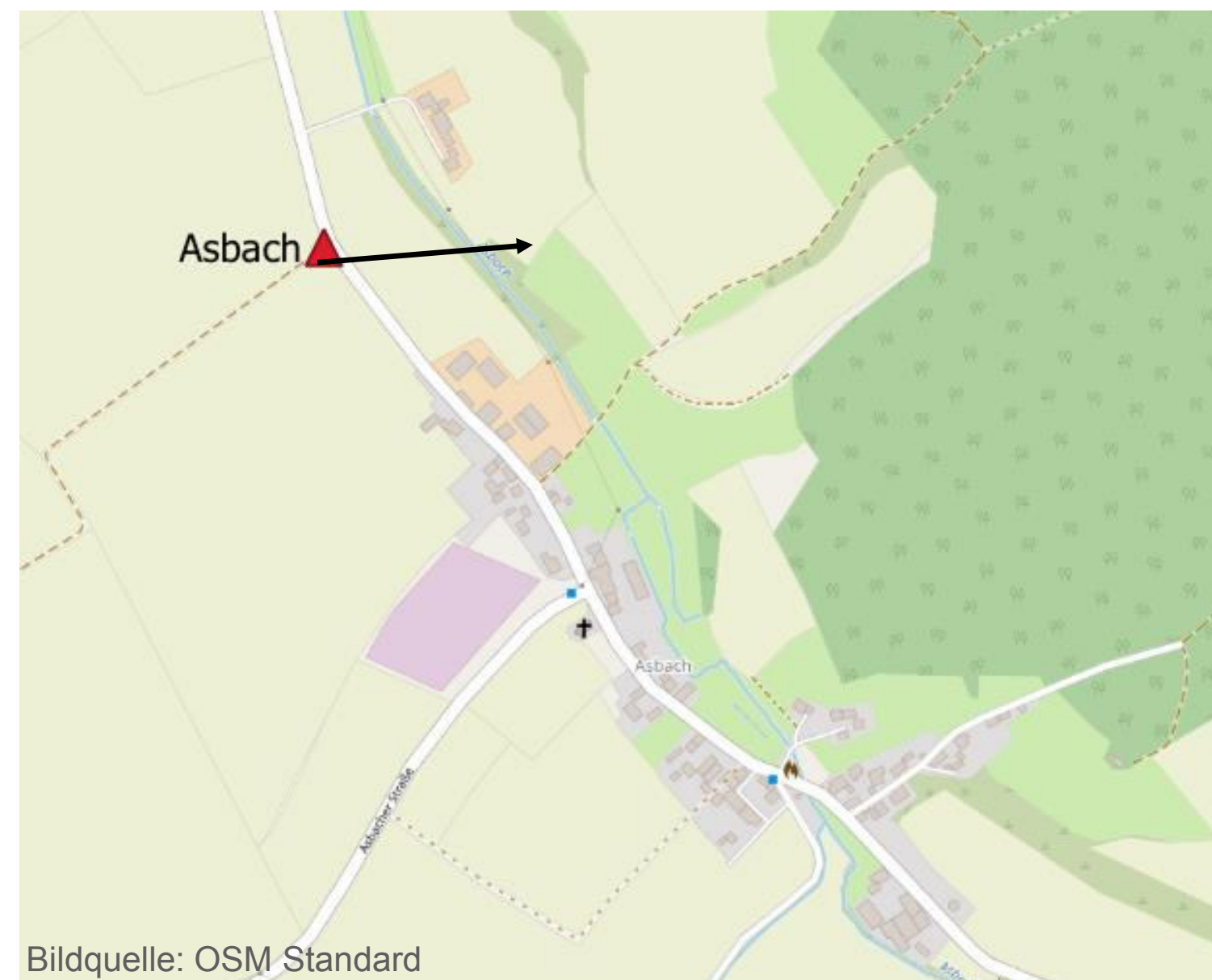
Energiewende auf bayerisch.

Windpark in Laberweinting

Regenerativer Wasserstoff in Bayern.
Für Wirtschaft und Mobilität. Für Ihre Kommune.

Visualisierung Asbach

Standort: Ortseingang Nordwest



Visualisierung Ginhart

Standort: Ortseingang Nord



Visualisierung Haimelkofen

Standort: Bergmaier Grotte



Visualisierung Haimelkofen - Leitersdorf

Standort: Feldweg zwischen Haimelkofen
und Leitersdorf



Visualisierung Neuhofen

Standort: Unterhalb der Kirche

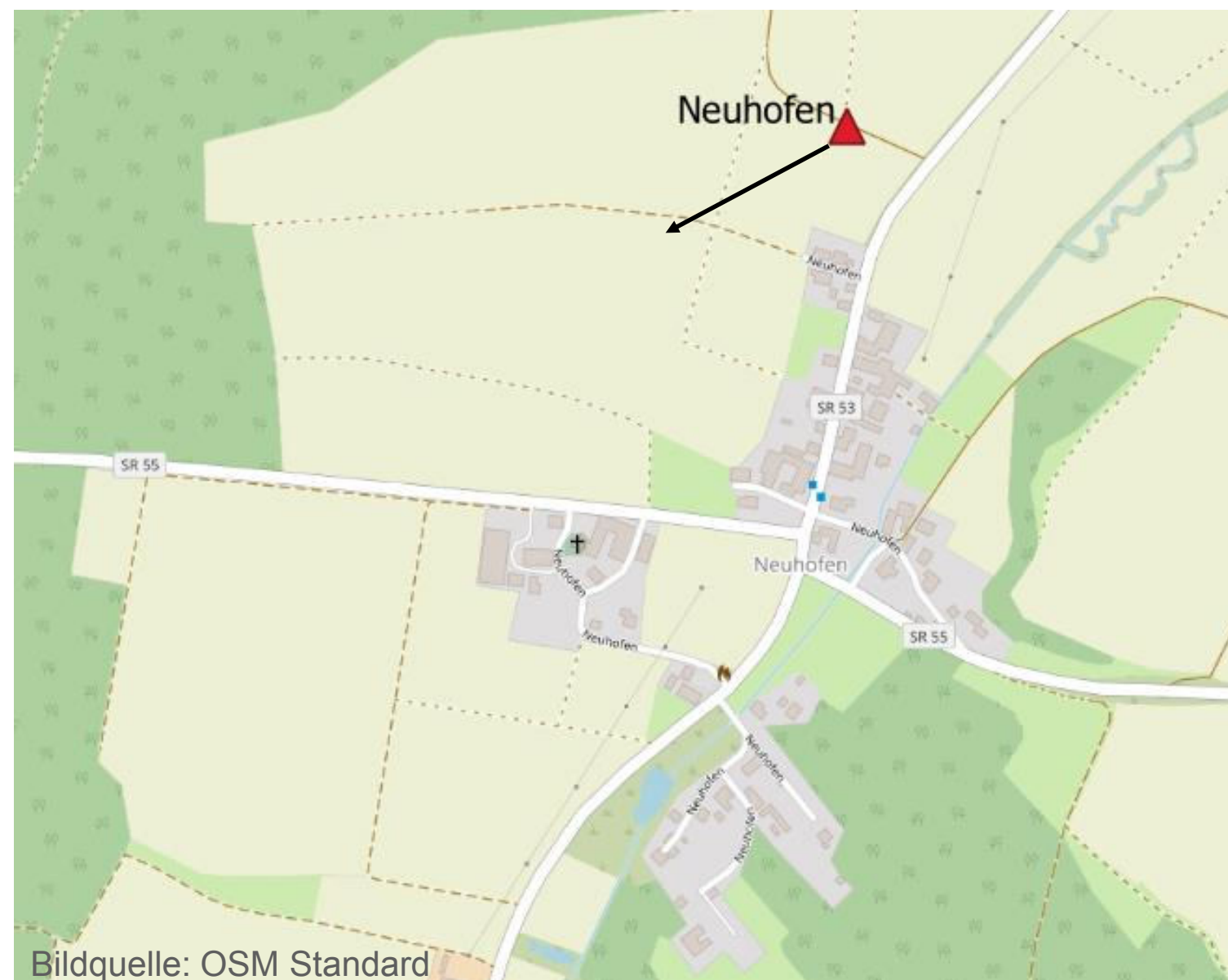


Bildquelle: OSM Standard



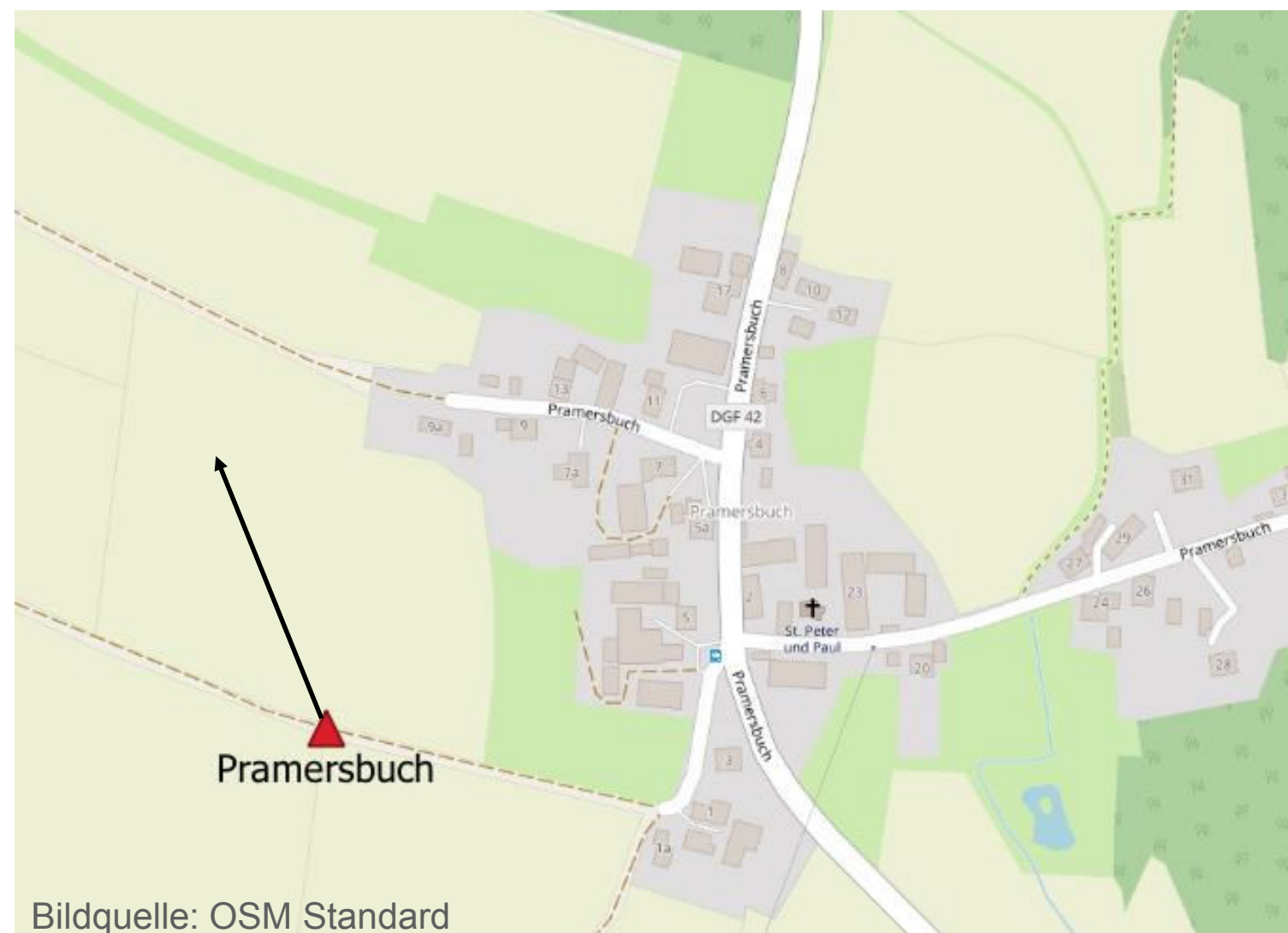
Visualisierung Neuhofen

Standort: Straße nördlich von Neuhofen



Visualisierung Pramersbuch

Standort: Feldweg am südlichen Ortsrand



Visualisierung Weichs

Standort: Ziegenberg



Visualisierung Grafentraubach

Standort: Sportplatz



Visualisierung Grafentraubach

Blick von Graßlfing kommend in Richtung
Grafentraubach



Visualisierung Haader

Blick von Haader in Richtung
Hinterbach / Hart



Visualisierung Haaderer Berg

Blick von Kreuzung Haader-Weichs-
Ödwies



Visualisierung Laberweinting Süd

Standort: hinter Laberfeldstrasse



Visualisierung Ödwieser Berg

Blick von Ödwiesen

